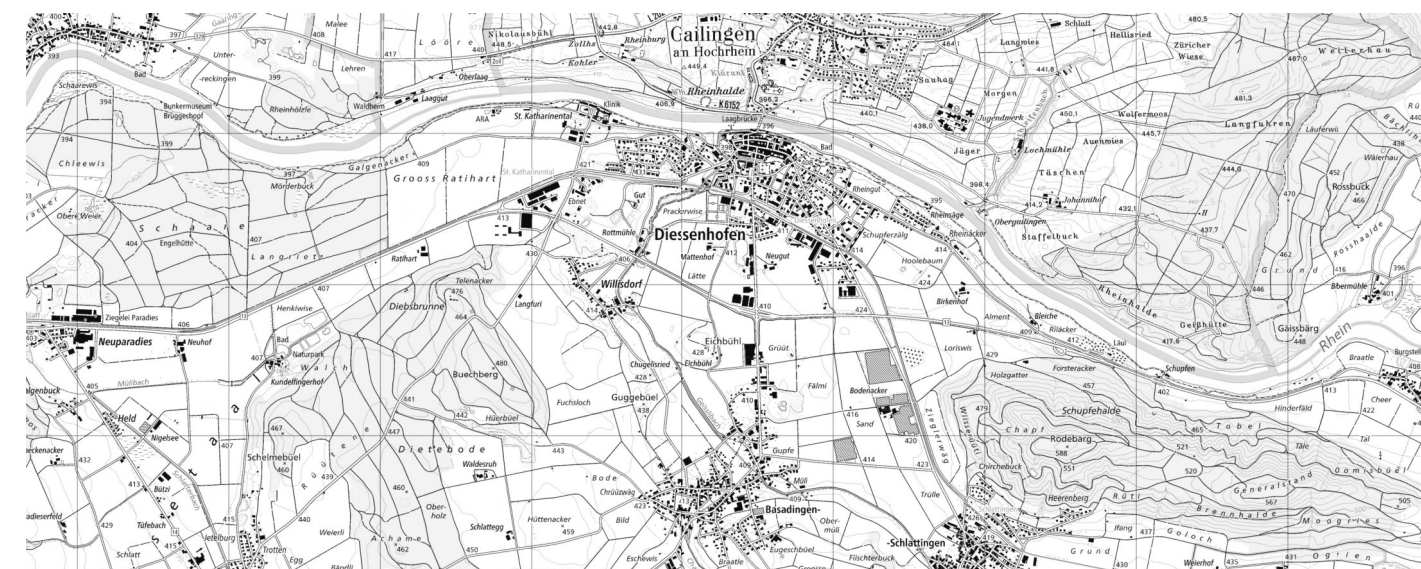



Naturinventar Diessenhofen

Situation 1: 7500

21381-02









Übersichtsplan 2018






 **Winzeler + Bühl** Raumplanung und Regionalentwicklung
Konradin Winzeler, dipl. phil. IUSIA, Planer FSU | Herbert Bühl, dipl. Natw. ETHSIA | Matthias Ott, BSc FH Raumplanung, Planer FSU
Rheinweg 21 | 8200 Schaffhausen | Telefon 052 624 32 32 | info@regional-entwicklung.ch | www.regional-entwicklung.ch

 **Holenstein Ingenieure** Holenstein Ingenieure AG www.h-ing.ch diessenhofen@h-ing.ch 126 / 45
Franzosenstrasse 14 8253 Diessenhofen 052 646 20 20 sf 16.06.2022

Legende

-  Magerwiesen, Böschungen mit Gebüsch
-  Hecke, Feldgehölz
-  Hochstamm-Obstgärten
-  Bach, Weiher, Sümpfe
-  Einzelbaum
-  Grube

Hinweise

-  Bestockte Fläche
-  Wald
-  Gewässer
-  Gebäude
-  Projektierte Gebäude

