














Richtplan Energie 1:10'000






Stand am 21.05.2022

Ausgangslage (bestehend)

-  Ölheizung gross
-  Holzheizung gross
-  Tiefe Geothermie
-  Abwärmequellen ARA
-  Interne Abwärmenutzung SWIFT
-  Holzwärmeverbund
-  Gasleitung

-  Grundwasserschutzzone (Nutzung nicht erlaubt)
-  Verbotzonen Erdwärmesondenbohrung
-  Bauzonen
-  Wald
-  Gestaltungsplanpflicht
-  Zone archäologischer Funde

Festsetzung

-  M1 Wärmenetz Zentrum (Rheinwassernutzung oder Holzenergie)
-  M2 Wärmenetz Ebnet (Abwärme ARA, bei Industrie wenn nötig Biogas)
-  M3 Erneuerbare Energien Grieshalde, Willisdorf, Kunderfingerhof (Umweltwärme ohne Erdwärme, Holz)
-  M4 Erneuerbare Energien Rheinsäge (Umweltwärme mit Erdwärme, Holz)
-  M5 Erneuerbare Energien Süd (Umweltwärme, Holz, bei Industrie wenn nötig Biogas)

