



Kanton
Thurgau

stadtgemeinde
diessenhofen



Gewässerraumlinienplan

Rhein m 8620 - m 9240 [Gewässerabschnitts-ID: 01_03]

Situation 1:1000

Betroffene Parzellen: 322, 323, 324, 429, 1597

Vom Stadtrat beschlossen am

Öffentliche Auflage vom bis

Der Stadtpräsident Der Stadtschreiber

.....
Markus Birk Niklaus Bischof

Vom Departement für Bau und Umwelt genehmigt am

mit Beschluss Nr.

Vom Stadtrat in Kraft gesetzt per

Wer durch diesen Gewässerraumlinienplan berührt ist und ein schutzwürdiges Interesse hat, kann während der Auflagefrist beim Stadtrat Diessenhofen Einsprache erheben.

 **Winzeler + Bühl** Raumplanung und Regionalentwicklung
Rheinweg 21 Telefon +41 (0)52 624 32 32
8200 Schaffhausen E-mail info@regional-entwicklung.ch

Stand am: 26.10.2022 (Vernehmlassung)
Plan 10/14
Format: 841/297
Gezeichnet: mk

Legende

Linienbezogene Festlegungen


Signatur	Kürzel	Beschreibung
		Gewässerraumlinie

Hinweise aus Zonenplan

Nichtbauzonen

 LS Landschaftsschutzzone

Überlagerte Zonen


 ZAF Zone archäologische Funde

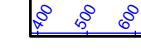
Hinweise und Informationen


 WD Wald

 GEW Gewässer

Weitere Inhalte
















Gewässerabschnitts-Nr. für Beschrieb im Planungsbericht

Gewässermetrierung

Gewässerverlauf offen

Fruchtfolgefläche

Fruchtfolgefläche extensiv

Höhenlinien (2m)

Landesgrenze

