

Siedlungsentwicklungskonzept






Plan 2: Strategien

Plangrösse: A3 | Massstab 1:7500







11.09.19/wz, Rev. 15.10.19/wz

LEGENDE

Strategien

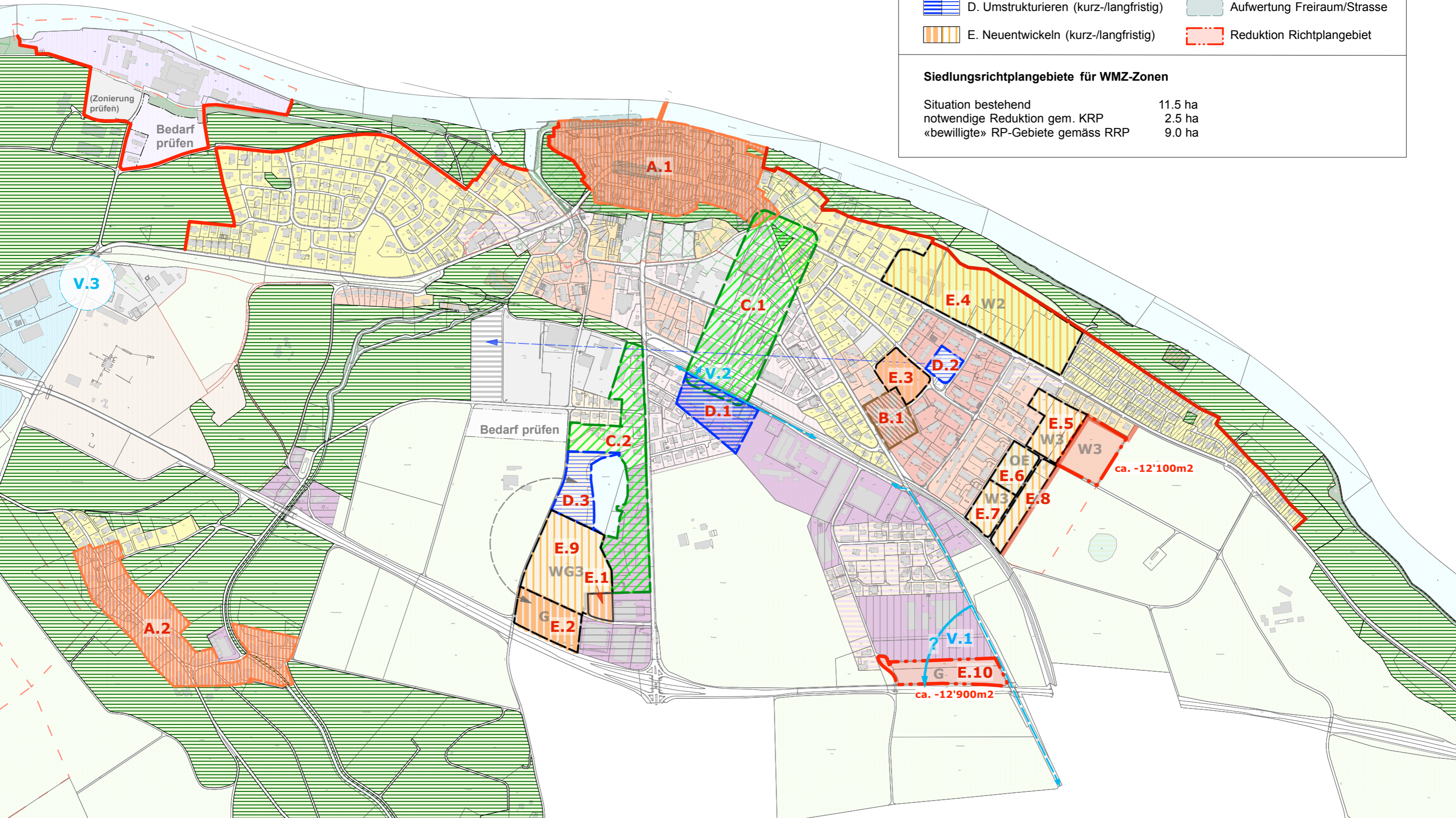
-  A. Erhalten
-  B. Erneuern
-  C. Weiterentwickeln
-  D. Umstrukturieren (kurz-/langfristig)
-  E. Neuentwickeln (kurz-/langfristig)

Weitere Inhalte

-  Siedlungsbegrenzung kant.
-  Siedlungsbegrenzung komm.
-  Wichtiger Freiraum
-  Verkehrsanbindung (V.)
-  Aufwertung Freiraum/Strasse
-  Reduktion Richtplangebiet

Siedlungsrichtplangebiete für WMZ-Zonen

Situation bestehend	11.5 ha
notwendige Reduktion gem. KRP	2.5 ha
«bewilligte» RP-Gebiete gemäss RRP	9.0 ha



ca. -12'900m²

ca. -12'100m²